


MODE D'EMPLOI FLUVIATAG - *Guide du plaisancier 2012*



*T'as vu c'est quoi ce truc ?
Un "Fluviatag" ?*



Tu connais pas ?

À quoi servent les "Fluviatag" du Guide du plaisancier ? Comment ça marche ?
Une nouveauté pour l'édition 2012 de notre guide.
Voici le mode d'emploi de ce nouveau service simple et utile.

À QUOI SERVENT LES “FLUVIATAG” DU GUIDE DU PLAISANCIER ?

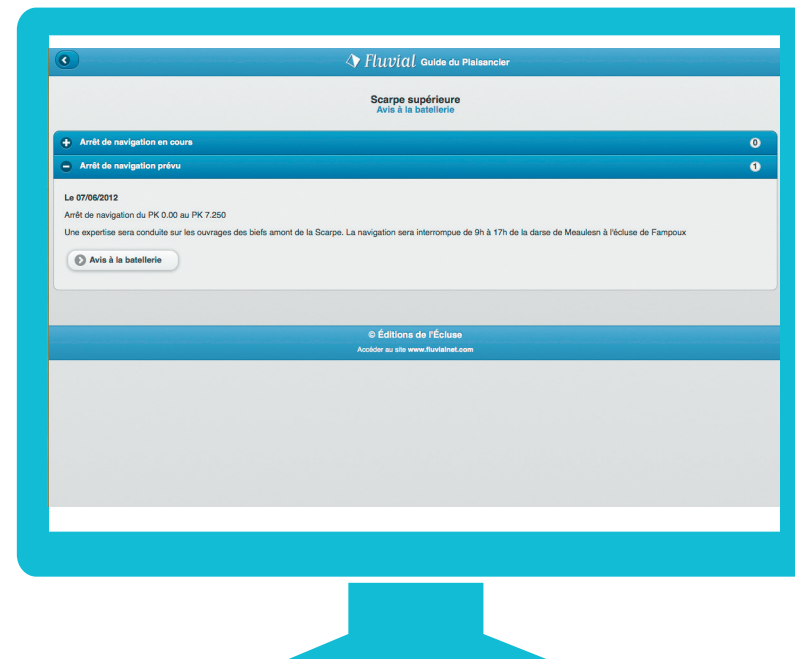
Accédez, par voie d'eau, aux mises à jour des informations de navigation

- Horaires de navigation
- Chômages
- Avis à la batellerie
- Agenda des manifestations
- Offices de tourisme
- Informations complémentaires



Quelques exemples :

Avis à la batellerie :
Tenez vous au courant des arrêts à la navigation pour cause de crue, d'effondrement de berges...



Horaires de navigation :
Retrouvez les jours de fermeture, les horaires des écluses en basse saison, moyenne saison et haute saison.

COMMENT ÇA MARCHE ?

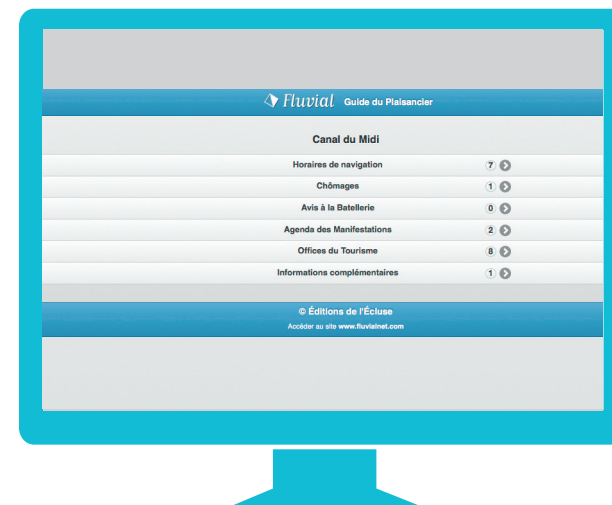
Smartphone



Ordinateur



Flasher le QR code "Fluviatag"



Taper l'adresse URL proposée

2 façons différentes
d'accéder
aux mêmes résultats

Smartphone



Téléchargez l'application gratuite «l-nigma» dans l'Apple Store ou sur l'Android market de votre smartphone. Une fois installée, lancez l'application.

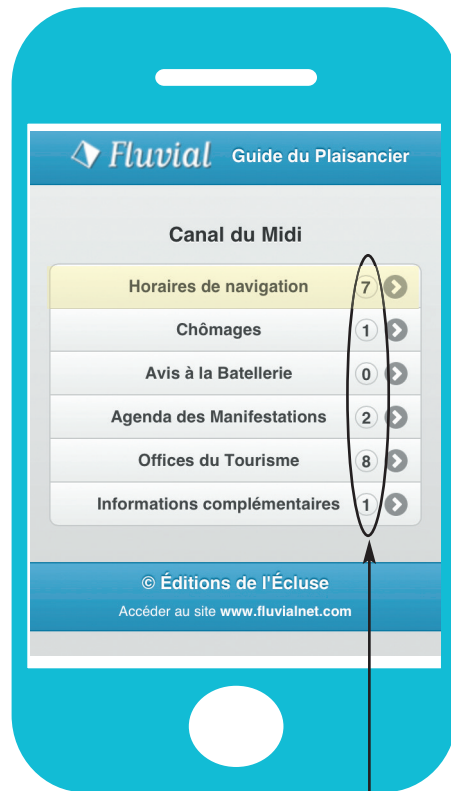


Visez le QR-code "Fluviatag". Une fois la netteté obtenue, l'application va lancer automatiquement le renvoi vers la page mobile de la voie d'eau.



Appuyez sur le nom de la rubrique pour accéder aux contenus.

EXEMPLE DE RUBRIQUE : "HORAIRES DE NAVIGATION" ("Fluviatag" de la voie d'eau canal du Midi, p.139)



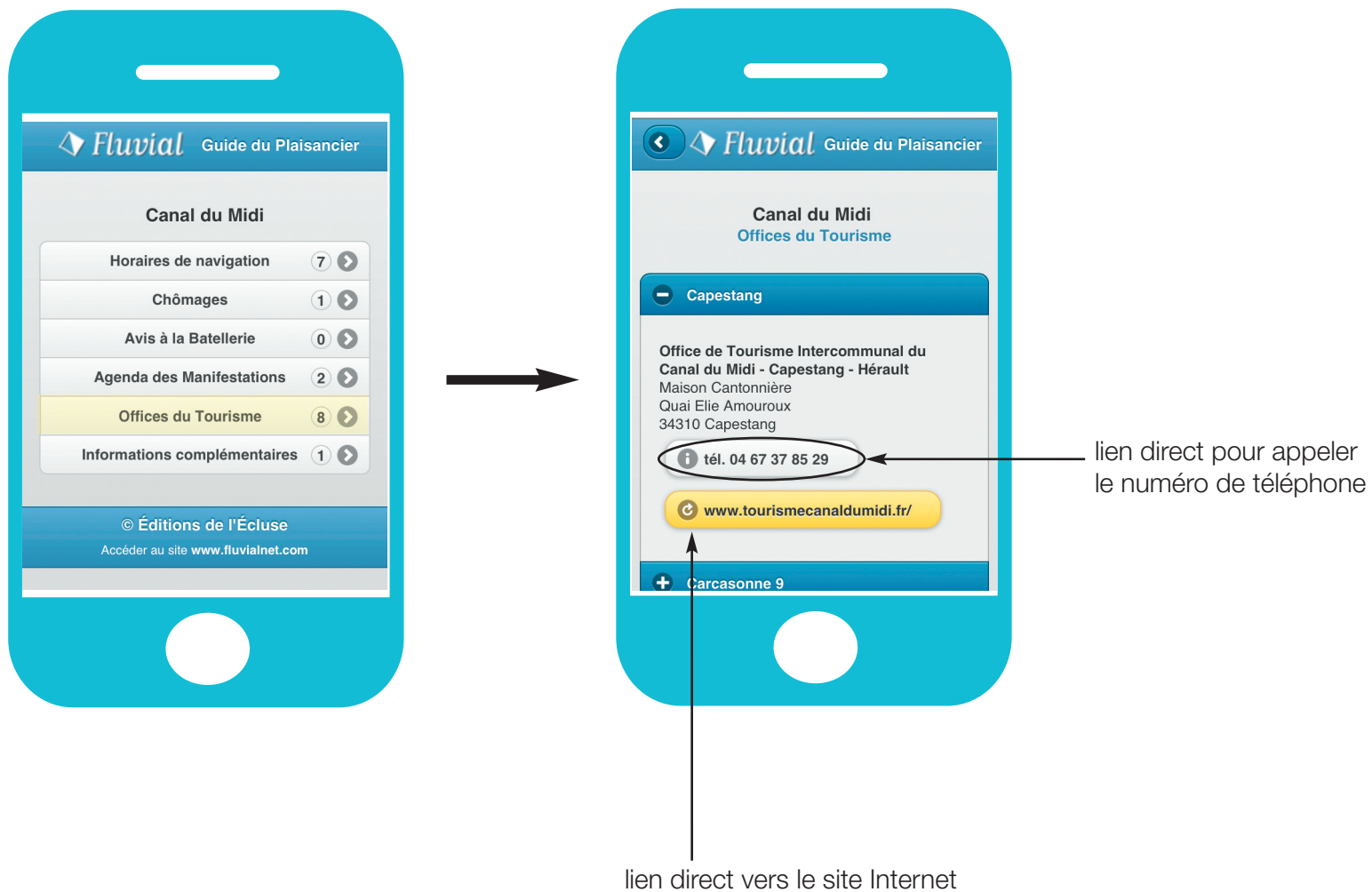
En un coup d'oeil, le nombre de notes par rubrique à découvrir.

Revenir au menu principal



+ : ouvre la rubrique
- : ferme la rubrique

AUTRE EXEMPLE DE RUBRIQUE : “OFFICES DU TOURISME”
 (“Fluviatag” de la voie d’eau canal du Midi, p.139)



Ordinateur

BASSINS DU SUD ET DU SUD-OUEST 139

Etang de Thau
Abonnés du canal de Thau, l'étang de Thau est une partie non négligeable qui doit évoluer avec prudence. Et vous pouvez vous y immerger en croisant les plaisanciers parisiens. Découvrez les plaisanciers parisiens. Découvrez les plaisanciers parisiens. Découvrez les plaisanciers parisiens.

Préparez votre itinéraire de navigation avec FluviaTag!
A découvrir sur www.fluvalnet.com

FLUVIATAG
www.fluvalnet.com/gp/midi/311

FLUVIATAG
www.fluvalnet.com/gp/midi/311

FLUVIATAG
www.fluvalnet.com/gp/midi/311

FLUVIATAG
www.fluvalnet.com/gp/midi/311

adresse URL

www.fluvalnet.com/gp/midi/311

Guide du Plaisancier

Fluvia Guide du Plaisancier

Canal du Midi

- Horaires de navigation 7
- Chômagés 1
- Avis à la Batellerie 0
- Agenda des Manifestations 2
- Offices du Tourisme 8
- Informations complémentaires 1

© Éditions de l'Écluse
Accéder au site www.fluvalnet.com



Tapez l'adresse URL, placée sous le FluviaTag de la voie d'eau, dans votre navigateur Internet. Accédez à la page web contenant toutes les informations sur la voie d'eau.



Partez tranquille !



Le Guide du Plaisancier 2012 vous rendra bien des services
En vente sur le site de la Librairie Fluvial : www.librairiefluvial.com
et chez nos revendeurs (liste sur www.fluvialnet.com/fluviacarte)